

5 STUDI DI
PREISTORIA E
PROTOSTORIA

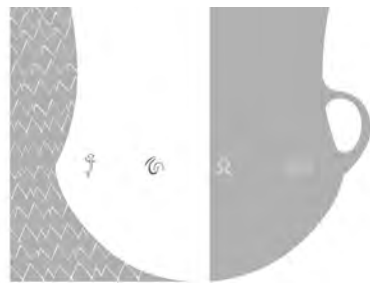


PREISTORIA E
PROTOSTORIA
DEL CAPUT
ADRIAE

Istituto Italiano di
Preistoria e Protostoria
Firenze 2018

Istituto Italiano
di Preistoria e Protostoria

Università degli Studi di Udine
Dipartimento di Studi Umanistici
e del Patrimonio Culturale



PREISTORIA E PROTOSTORIA DEL CAPUT ADRIAE

a cura di Elisabetta Borgna, Paola Càssola Guida, Susi Corazza

STUDI DI PREISTORIA E PROTOSTORIA - 5

FIRENZE 2018

IL VOLUME RACCOGLIE LA RIELABORAZIONE, SOTTOPOSTA A REFEREE, DEI TESTI PRESENTATI IN OCCASIONE DELLA XLIX RIUNIONE SCIENTIFICA DELL'ISTITUTO ITALIANO DI PREISTORIA E PROTOSTORIA, TENUTASI A UDINE E PORDE-
NONE DAL 9 AL 12 OTTOBRE 2014

COMITATO SCIENTIFICO

Maria Bernabò Brea, Elisabetta Borgna, Paola Càssola Guida, Stašo Forenbaher, Luigi Fozzati, Marco Peresani, Andrea Pessina, Biba Teržan, Carlo Tozzi, Paola Visentini, Serena Vitri

REDAZIONE

Elisabetta Borgna, Paola Càssola Guida, Susi Corazza, Giovanni Tasca, Serena Vitri

CON IL SOSTEGNO DI



Comune
di Pordenone

Comune di
Pordenone

CON IL CONTRIBUTO DI



Deputazione di
Storia Patria per la
Venezia Giulia


BANCA DI UDINE
CREDITO COOPERATIVO

ISBN 978-88-6045-069-2

© Istituto Italiano di Preistoria e Protostoria, 2018

c/o Museo Archeologico Nazionale di Firenze

Via della Pergola, 65, 50121 Firenze

www.iipp.it, email: iipp@iipp.it – segreteria@iipp.it

Fotocopie per uso personale del lettore possono essere effettuate nei limiti del 15% di ciascun volume/fascicolo di periodico dietro pagamento alla SIAE del compenso previsto dall' art. 68, comma 4, della legge 22 aprile 1941 n. 633 ovvero dall' accordo stipulato tra SIAE, AIE, SNS e CNA, CONFARTIGIANATO, CASA, CLAAI, CONFCOMMERCIO, CONFESERCENTI il 18 dicembre 2000. Le riproduzioni per uso differente da quello personale sopracitato potranno avvenire solo a seguito di specifica autorizzazione rilasciata dagli aventi diritto/dall' editore.

INDICE

21 PAOLA CÀSSOLA GUIDA, *Premessa*

Relazione introduttiva

25 GINO BANDELLI, *La nascita della paleontologia tra il Friuli italiano e l'Österreichisches Küstenland (1866-1883)*

Relazioni generali

45 MARCO PERESANI, CARLO TOZZI, *Il Paleolitico e il Mesolitico del Friuli Venezia Giulia: quarant'anni di studi e ricerche*

61 ALESSANDRO FERRARI, STAŠO FORENBAHER, ROBERTO MICHELI, MANUELA MONTAGNARI KOKELJ, ANDREA PESSINA, ANTON VELUŠČEK, PAOLA VISENTINI, *Neolithic and Eneolithic of Caput Adriae*

75 ELISABETTA BORGNA, PAOLA CÀSSOLA GUIDA, KRISTINA MIHOVIĆ, GIOVANNI TASCA, BIBA TERŽAN, *Il Caput Adriae tra Bronzo Antico e Bronzo Recente*

97 ELISABETTA BORGNA, PAOLA CÀSSOLA GUIDA, SUSI CORAZZA, KRISTINA MIHOVIĆ, GIOVANNI TASCA, BIBA TERŽAN, SERENA VITRI, *Il Caput Adriae tra Bronzo Finale e antica età del ferro*

Comunicazioni

Paesaggio, economia e ambiente

123 FEDERICO BERNARDINI, GIACOMO VINCI, ALESSANDRO SGAMBATI, ROBERTO MICHELI, MICHELE PIPAN, ANGELO DE MIN, MICHELE POTLECA, CLAUDIO TUNIZ, MANUELA MONTAGNARI KOKELJ, *Reconstructing the archaeological landscape in the Trieste Karst (north-eastern Italy) through airborne LiDAR remote sensing*

135 ANDREA PESSINA, ALESSANDRO FONTANA, MAURO ROTTOLI, ELETTRA OCCHINI, SERGIO SALVADOR, *Il Neolitico della Bassa Pianura friulana. Aspetti culturali, geoarcheologici e paleobotanici*

Modalità insediative: castellieri e insediamenti all'aperto

- 149 ANDREA PESSINA ALESSANDRO FONTANA, GIOVANNI CARLO FIAPPO, FIORENZO CARSILLO, BRUNO TULLIO, FRANCO ROSSIT, *L'accampamento preistorico di Pramollo Dosso Confine e la frequentazione antropica delle alte quote in Friuli*
- 165 ALMA BAVDEK, *Late Bronze and Early Iron Age in the Notranjska region in Slovenia*
- 173 PATRICIJA BRATINA, *Bronze and Iron Age Settlements in the Kras and the Vipava Valley, Slovenia*
- 181 MATTEO FRASSINE, ALESSANDRO BEZZI, GIOVANNI TASCA, SILVIA PETTARIN, RENATA MERLATTI, *Protostoria inedita nel Friuli occidentale: dalla tutela al contesto topografico*
- 193 ELISABETTA BORGNA, SUSI CORAZZA, ALESSANDRO FONTANA, LUIGI FOZZATI, *Prima di Aquileia: l'insediamento di Canale Anfora*
- 209 SUSI CORAZZA, *I sistemi difensivi dei castellieri del Friuli: cronologia e modalità costruttive*
- 223 SILA MOTELLA DE CARLO, *Most na Soči (S. Lucia-Tolmino): l'insediamento (VI-I sec. a.C. - I sec. d.C.) e la necropoli II (I sec. a.C.-I sec. d.C.). Storia di un paesaggio ricostruito tra archeologia e paleobotanica*
- 231 FRANCA MASELLI SCOTTI, *Riflessioni sugli abitati dell'età del ferro nel Golfo di Trieste*
- 235 SERENA VITRI, NICOLA DEGASPERI, MARTINA DE MARCH, GIULIA RINALDI, GABRIELLA PETRUCCI, *L'abitato su pendio dell'età del ferro di Zuglio - Cjanas in Carnia, Udine. Scavi 2003-2004 e 2013*

Materiali, relazioni e scambi

- 251 ROBERTA BEVILACQUA, *La produzione litica di Sammardenchia-Cûeis (Pozzuolo del Friuli, Udine) nel corso del primo Neolitico*
- 265 ROBERTO MICHELI, FEDERICO BERNARDINI, *Ornamenti personali in conchiglia di Spondylus: applicazione sperimentale dell'analisi microCT per la determinazione del genere. Potenzialità e limiti del metodo*
- 279 FEDERICO BERNARDINI, ANGELO DE MIN, DAVIDE LENAZ, CLAUDIO TUNIZ, ANTON VELUŠČEK, MANUELA MONTAGNARI KOKELJ, *Neolithic and Copper Age polished stone axes in the Caput Adriae: synthesis of a long-term interdisciplinary project*
- 289 ALBERTO CAZZELLA, GIULIA RECCHIA, *Coppa Navigata e i suoi rapporti con la facies dei Castellieri*
- 301 ALBERTA ARENA, ANDREA CARDARELLI, ANNA MARIA TUNZI, *L'area dei castellieri del Caput Adriae e l'ambito adriatico nel Bronzo Medio e Recente*
- 309 ELISABETTA BORGNA, *Risorse metallifere e metallurgia dell'età del bronzo in Friuli*
- 343 CATERINA CANOVARO, IVANA ANGELINI, ELISABETTA BORGNA, GILBERTO ARTIOLI, *Analisi chimiche e metallografiche di ripostigli dell'area aquileiese*
- 355 GIOVANNI TASCA, CRISTIANO PUTZOLU, DAVID VICENZUTTO, *Indicatori di "confini" o di trapasso graduale tra settori culturali adiacenti nell'età del bronzo della pianura friulana*
- 371 ANJA HELLMUTH KRAMBERGER, *Resource management in the hillfort settlement of Monkodonja near Rovinj, Istria in the Early and Middle Bronze Age*
- 381 ELISA DALLA LONGA, GIOVANNI TASCA, *Rapporti con i Campi d'Urne delle Alpi sudorientali nella formazione del Bronzo Finale dell'Italia nordorientale: il ruolo del Friuli Venezia Giulia*

- 397 PETER TURK, *Early Iron Age Hoards from central and western Slovenia*
- 407 NUCCIA NEGRONI CATACCIO, VERONICA GALLO, *Adriatico mare dell'ambra: il Caput Adriae porta tra Europa e mondo mediterraneo*

Modalità insediative: grotte

- 421 MANUELA MONTAGNARI KOKELJ, CHIARA BOSCAROL, ALESSIO MEREU, CHIARA PIANO, FRANCO CUCCHI, *Why using caves and rock shelters of the Trieste Karst (north-eastern Italy) in the Late Prehistory? Some hypotheses supported by data and analyses of the C.R.I.G.A. webGIS*
- 431 PAOLO PARONUZZI, *Gli scavi di Karl Moser (1886-1915) nella Grotta del Pettiroso (Aurisina, Carso Triestino): riesame storico e revisione stratigrafica*
- 441 STANKO FLEGO, LIDIA RUPEL, *Le grotte di interesse archeologico indagate da Ludwig Karl Moser in Slovenia e Croazia*
- 459 KATJA HROBAT VIRLOGET, *Between archaeology and ethnology. Caves of Karst and Soča valley as sites of ritual activities and passages to the world beyond*

Modalità insediative: palafitte

- 471 NICOLETTA MARTINELLI, *Dendrocronologia delle palafitte dell'Italia settentrionale: uno strumento per lo studio dell'evoluzione dell'intervento dell'uomo sul territorio nel corso dell'età del bronzo*
- 481 ROBERTO MICHELI, MICHELE BASSETTI, NICOLA DEGASPERI, LUIGI FOZZATI, NICOLETTA MARTINELLI, MAURO ROTTOLI, *Nuove ricerche al Palù di Livenza: lo scavo del settore 3*
- 491 IDA KONCANI UHAČ, MAJA ČUKA, *Sito preistorico sommerso nelle acque della baia di Zambrattia (Umago, Croazia)*

Aspetti funerari

- 509 MICHELE CUPITÒ, GIOVANNI TASCA, MARIA LETIZIA PULCINI, NICOLA CARRARA, DAMIANO LOTTO, ERIKA GOZZI, CINZIA SCAGGION, ALESSANDRO CANCI, ERIO VALZOLGHER, *Il «sepolcreto gentilizio» del castelliere di Monte Orcino/Vrčin-Scavi Battaglia-Tamaro 1925-1928. Rilettura del contesto archeologico e risultati del riesame bioarcheologico dei resti umani*
- 527 ALESSANDRO CANCI, PAOLA SACCHERI, LUCIANA TRAVAN, *Sepulture e ritualità funeraria in tumuli e castellieri del Friuli. Una lettura archeotanatologica*
- 537 BRINA ŠKVIOR JERNEJČIČ, *Il rituale e il costume funerario nella tarda età del bronzo e nella prima età del ferro nella Slovenia centrale e nell'Italia nordorientale*
- 551 SERENA VITRI, SILA MOTELLA DE CARLO, *Ritualità funeraria e organizzazione sociale nel Friuli centrale nella prima età del ferro: la necropoli di Pozzuolo (UD)*

BREVI NOTE
(NEL CD ALLEGATO AL VOLUME)

Paesaggio, economia e ambiente

- 573 DIMITRIJ MLEKUŽ, *Cultural landscape of a prehistoric hillfort: Tabor pri Vrabčah*
 581 UMBERTO TECCHIATI, GIOVANNI TASCA, *Dati archeozoologici dal sito del Bronzo Recente e Finale di Gradiscje di Codroipo*
 585 MARCO MARCHESINI, SILVIA MARVELLI, ILARIA GOBBO, *Il paesaggio vegetale in età proto-storica nel Friuli Venezia Giulia*

Modalità insediative: Castellieri e insediamenti all'aperto

- 597 ARIANNA TRAVIGLIA, SARA ROMA, LUCA SIMONETTO, PAOLA VISENTINI, PATRICIA FANNING, *Notes from the Underground: traces of prehistoric occupation in the Aquileian hinterland*
 603 PAOLO PELLEGGATTI, SARA ROMA, GLAUCO TONIUTTI, PAOLA VISENTINI, VALTER ZUCCHIATTI, *Nuovi dati sul popolamento preistorico dell'area collinare friulana*
 611 ANDREA PESSINA, ALESSANDRO FONTANA, MAURO ROTTOLI, GIOVANNI CARLO FIAPPO, *Un nuovo villaggio neolitico da Pavia di Udine e i più recenti dati dal territorio*
 619 ALBERTO BALASSO, SERENA VITRI, *Flaibano (UD). Strutture abitative dell'età del rame e dell'antica età del bronzo: dati di scavo*
 627 FRANCESCA ZENDRON, SUSI CORAZZA, FRANCESCA CIROI, *Abitare tra Eneolitico e prima età del ferro nella pianura friulana. Materiali e tecniche costruttive degli alzati*
 633 GIACOMO VINCI, *Materiali dell'età del bronzo provenienti da Visco (Palmanova): un possibile castelliere di pianura?*
 641 SERENA VITRI, ALFREDO FURLAN, *Cervignano, loc. Pradulin (Udine). Una nuova probabile area abitativa della tarda età del bronzo*
 645 PAOLA CÀSSOLA GUIDA, SUSI CORAZZA, ELISABETTA BORGNA, *Il castelliere di Galleriano di Lestizza (Udine)*
 653 SUSI CORAZZA, PAOLA CÀSSOLA GUIDA, *Il castelliere di Variano (Basiliano, Udine)*
 663 LUCIANA MANDRUZZATO, GIULIO SIMEONI, PAOLA VENTURA, FEDERICA ZENDRON, *Il castelliere di Elleri alla luce delle recenti indagini*
 671 NICOLETTA RIGONI, MATTEO FRASSINE, SILVIA PETTARIN, GIOVANNI TASCA, SERGIO BIGATTON, *Pieve, Castellir, S. Ruffina: insediamenti tra media età del bronzo ed età del ferro nel territorio di Porcia (Pordenone)*
 677 GIACOMO VINCI, ANTONIO PERSICHETTI, SERENA VITRI, *Le capanne della tarda età del bronzo di Coderno di Sedegliano (Udine)*
 685 SERENA VITRI, FEDERICA ZENDRON, GABRIELLA PETRUCCI, SUSI CORAZZA, *Castelliere di Castions di Strada (Udine): contesti del Bronzo Finale*
 697 DAVID VICENZUTTO, CRISTIANO PUTZOLU, GIOVANNI TASCA, *Tre dimensioni per un deposito archeologico: fotogrammetria 3D, potenzialità informative e fruizione. Il caso studio della Gradiscje di Codroipo*

- 703 RENATA MERLATTI, TULLIA SPANGHERO, SERENA VITRI, *L'insediamento di S. Ruffina di Palse (Porcia - PN). Una fossa con contenitori fittili della prima età del ferro (scavi 1999-2000)*
- 713 PAOLA CÀSSOLA GUIDA, SUSI CORAZZA, ALBERTO BALASSO, *L'insediamento di Castions di Strada (Udine): i livelli della prima età del ferro*

Modalità insediative: palafitte

- 721 FEDERICA GONZATO, NICOLETTA MARTINELLI, CLAUDIA MANGANI, PAOLA MODENA, *L'insediamento palafitticolo del laghetto del Frassino (Peschiera, Italy). Indagini archeologiche e progetto di valorizzazione*

Modalità insediative: grotte

- 731 PAOLO PARONUZZI, *La ceramica impressa della Grotta del Pettiroso (Carso triestino): dati storici, analisi stratigrafica e interpretazione archeologica*
- 741 PINO GUIDI, ENRICO MERLAK, *Speleologia e archeologia: il ruolo della rivista «Atti e Memorie» della Commissione Grotte “E. Boegan” S.A.G., C.A.I., Trieste*
- 749 FRANCO GHERLIZZA, MAURIZIO RADACICH, *Notizie sui siti archeologici del Carso triestino e goriziano nelle grotte usate durante la Prima guerra mondiale*

Aspetti funerari

- 759 PAOLO PARONUZZI, *Le sepolture mesolitiche della Grotta Moser/jama na Dolech (Aurisina, Carso triestino): scavi Moser 1898*
- 769 ELISABETTA BORGNA, GULIO SIMEONI, CLAUDIO BALISTA, FRANCESCO NICOSIA, SUSI CORAZZA, *Il tumulo di Mereto di Tomba (Udine). Le indagini archeologiche e i riscontri micromorfologici dai livelli basali*
- 779 SUSI CORAZZA, ROBERTO MICHELI, GIULIO SIMEONI, TULLIA SPANGHERO, *Pozzuolo del Friuli (UD): nuove evidenze funerarie protostoriche dalle indagini d'emergenza nel comprensorio dell'I.P.S.A.A. “S. Sabbatini”*
- 785 BRINA ŠKVR JERNEJČIČ, MANCA VINAZZA, *Burial Rites in the Western and Central Slovenia in the Late Bronze and Early Iron Age (Bronzo Finale 3 – Primo Ferro 1). A Case Study of Urnfield Cemeteries from Tolmin and Ljubljana (Slovenia)*
- 791 TANYA DZHANFEZOVA, *Late Bronze Age graves from the necropolis at Santa Barbara (North-east Italy)*

Materiali, relazioni e scambi

- 803 ALFREDO GENIOLA, ROCCO SANSEVERINO, *Riflessioni su qualche marcatore culturale durante il Neolitico maturo nel bacino adriatico*
- 811 ALESSANDRO FACCHIN, GIOVANNI TASCA, *L'età del bronzo nella pianura veneziana orientale: riflessioni su alcuni recenti rinvenimenti*
- 819 DANIELE GIRELLI, *I bronzi friulani nella collezione paleontologica del Museo di Antropologia dell'Università di Padova*

- 825 GIOVANNI TASCA, *Bronzi protostorici di Pramarine di Sesto al Reghena (PN)*
- 837 GIOVANNI TASCA, DAVID VICENZUTTO, *Per una cronotipologia delle asce dell'età del bronzo dal territorio friulano*
- 847 GIOVANNI TASCA, IRENE LAMBERTINI, *Ceramica dal castelliere di Rividischia (Codroipo, Udine). Materiali del Bronzo Medio*
- 855 GIOVANNI TASCA, GIULIO MORO, *Ceramica dal castelliere di Colle di San Martino (Pordenone)*
- 861 GIOVANNI LEONARDI, GIULIO MORO, *La ceramica del Monte Castelir di Caneva (Pordenone)*
- 865 BENEDETTA PROSDOCIMI, *Le olle "ad orlo appiattito": distribuzione e cronologia di una classe ceramica diffusa in Italia nordorientale*
- 875 MATTEO FRASSINE, GIOVANNI TASCA, SILVIA PETTARIN, *Nuovi rinvenimenti protostorici nel Friuli occidentale: i materiali*
- 883 MATTEO FRASSINE, ALESSANDRO BEZZI, SILVIA PETTARIN, RENATA MERLATTI *Il contesto insediativo di Palse di Porcia (Pordenone): nuovi dati di scavo*
- 893 GIOVANNI TASCA, *I concotti del castelliere di Pozzuolo (trincea E4)*
- 901 VERONICA GROPPPO, *Il forno ad elementi mobili di Oderzo (Treviso), via Dalmazia*
- 907 ROBERTO TARPINI, *Elementi di koinè tra area danubiana-pannonica e Caput Adriae nella prima età del ferro*
- 915 RENATA MERLATTI, SILVIA PETTARIN, GIOVANNI TASCA, *Materiali d'abitato inediti dal territorio di Palse*
- 921 ANA KRUH, *Double-disc fibulae in the context of the graves of the Posočje region*

GIOVANNI TASCA⁽¹⁾ - IRENE LAMBERTINI⁽²⁾

Ceramica dal castelliere di Rividischia (Codroipo, Udine). Materiali del Bronzo Medio

RIASSUNTO – CERAMICA DAL CASTELLIERE DI RIVIDISCHIA (CODROIPO, UD). MATERIALI DEL BRONZO MEDIO – Il castelliere di Rividischia fa parte di un allineamento di siti arginati disposto lungo la linea delle risorgive, che attraversa da sud-est a ovest la pianura friulana. Il sito, individuato nel 1983, ha restituito abbondanti materiali di superficie ed è stato oggetto, tra il 1998 e il 2000, di regolari campagne di scavo, che si sono concentrate sull'indagine del sistema di fossati lungo il margine meridionale. Tra i contesti indagati un piccolo fosso (US 2), confluyente nel fossato principale, ha restituito un campione ceramico particolarmente ampio del BR2 non avanzato. In seguito però ad una recente revisione della produzione ceramica friulana dell'età del bronzo è stato possibile riconoscere, tra i materiali provenienti da altri contesti di scavo di Rividischia e dalla superficie del sito, elementi ritenuti indicatori di altri momenti cronologici, compresi tra l'Eneolitico e il BF, con la possibilità di ricostruire meglio i modi della frequentazione del sito nel corso del Bronzo Medio, prima della sua probabile monumentalizzazione.

SUMMARY – PROTOHISTORIC POTTERY FROM THE RIVIDISCHIA HILLFORT (CODROIPO, UDINE). MATERIALS FROM THE MIDDLE BRONZE AGE – The hillfort of Rividischia is part of a group of enclosed sites placed along a line of springs which crosses from the south-east to the west the Friulian plain. The site, identified in 1983, has provided abundant surface materials and between 1998 and 2000 was the object of regular excavation campaigns, which aimed to investigate the system of ditches along the southern edge of the village. In the filling of a small ditch (US 2), which flows into the main ditch, a particularly wide-ranging, complete ceramic assemblage typical for the early Recent Bronze Age 2 phase (13th c. BC.) was found. After a recent review of the ceramic production from the Bronze Age in the Friulian Plain, it was possible to identify, in the materials from other excavation areas at Rividischia and from the surface collection within the site, some chronological indicators which allow for the identification of the phases of the site between the Copper Age and Final Bronze Age. In particular, the pattern of occupation during the Middle Bronze Age has been illuminated before the village was monumentalised with the construction of a defensive embankment.

Il castelliere di Rividischia si trova in comune di Codroipo, tra le frazioni di San Martino e di Rividischia; individuato nel 1983, fu in seguito oggetto di ricerche di superficie (1989-1996) e stratigrafiche (1998-2000), organizzate in regime di concessione ministeriale dai Civici Musei di Udine in collaborazione con la Società Friulana di Archeologia e con il supporto organizzativo del Comune di Codroipo¹. L'ampia documentazione

recuperata, metallurgica e ceramica, è stata edita a più riprese².

Il sito è posto su un alto morfologico modellato da risparmio erosivo all'interno di un vasto paleoalveo tardiglaciale, in seguito solcato da numerosi

⁽¹⁾ Museo Civico "Federico De Rocco", via Amalteo 1, 33078 San Vito al Tagliamento (PN); piero.tasca@tin.it

⁽²⁾ Archeologa, Molinella (BO).

¹ Tasca 1996; Id. 1999; Id. 2003, con bibliografia precedente; Lambertini, Tasca 2006. Gli interventi sul campo si

svolsero sotto la direzione scientifica di Maurizio Buora e il supporto organizzativo di Adriano Fabbro.

² Tasca 1999; Lambertini 2006; Lambertini, Tasca 2006.



Fig. 1 - Immagine aerea del sito di Rividischia (evidenziato dal cerchio): è visibile il paleoalveo che da nord alimentava il sistema di fossati che circondava il sito dell'età del bronzo. La fascia chiara che margina il sito è la traccia dell'aggere (Flash Earth).

alvei di risorgiva. In foto aerea (fig. 1; i dati telerilevati sono stati acquisiti ed analizzati in Fontana 2001 e 2006) è riconoscibile l'alveo adduttore per il sistema di fossati che circondava il sito dell'età del bronzo: si tratta di un paleoalveo che discende da nord, descrivendo alcune ampie anse, fino a lambire il vertice nordorientale del sito, dove si divide in due alvei (fig. 1): uno rettilineo, largo 20 m, che lo margina ad est, ed è in superficie completamente obliterato; l'altro che circonda, con una larghezza, dove verificata, di 16 m, i lati nord, ovest e sud del sito, fino a riunirsi al primo in corrispondenza del vertice sudorientale dell'abitato. L'andamento di questo secondo paleoalveo, storicamente testimoniato da una larga bassura, è oggi ripercorso da un canale di bonifica. Dell'aggere quadrangolare è oggi riconoscibile solo in foto aerea la traccia basale (fig. 1).

Il sito si colloca al margine meridionale della fascia delle risorgive, la fascia cioè di circa 5-8 km di ampiezza determinata, al contatto tra l'alta pianura ghiaiosa e la bassa pianura argillosa, dalla risorgenza delle falde che scorrono al di sotto delle ghiaie dell'alta pianura (fig. 2). Il castelliere di Rividischia rappresenta l'estremità meridionale di un allineamento di siti arginati attivi nell'età del bronzo – ed in particolare nel corso del BR – disposto lungo la sponda sinistra del Tagliamento (Rividischia, Gradiscje di Codroipo, Sedegliano, Bonzicco); a sua volta, tale allineamento conclude, con i castellieri codroipesi (Rividischia, Gradiscje di Codroipo), un altro allineamento di siti arginati disposto lungo la linea delle risorgive (da ovest: Rividischia, Gradiscje di Codroipo, Castions di Strada; incerta la presenza di un aggere a Novacco); ad ovest del Tagliamento tale

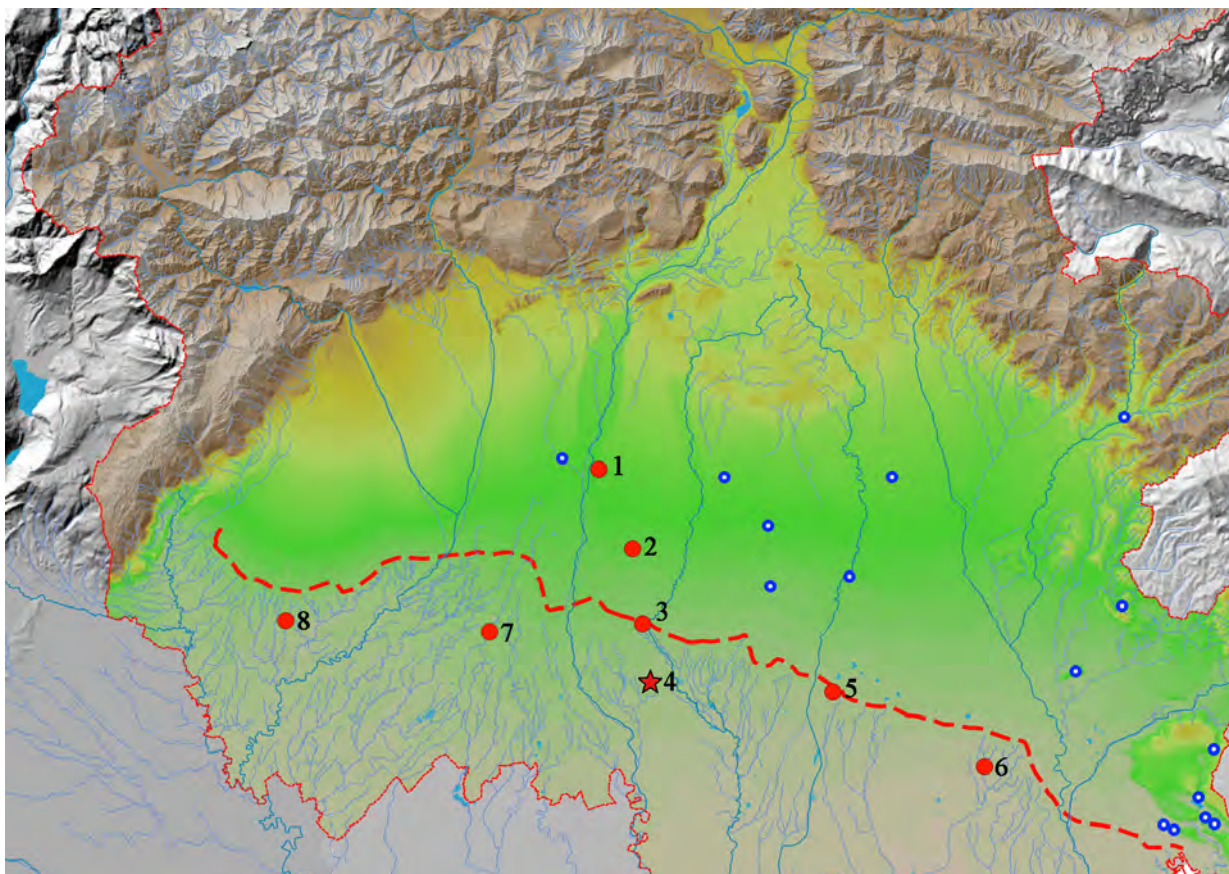


Fig. 2 - Localizzazione del sito di Rividischia (stella rossa) nella pianura friulana; sono evidenziati i castelli (punti rossi) appartenenti agli allineamenti lungo la sponda sinistra del Tagliamento (1: Bonzicco; 2: Sedegliano; 3: Gradiscje di Codroipo; 4: Rividischia) e lungo la linea delle risorgive (4: Rividischia; 5: Castions di Strada; 6: Novacco; 7: Cjastelar di San Giovanni di Casarsa; 8: Castelir di Palse). Cerchi blu: altri siti arginati attivi nell'età del bronzo.

allineamento prosegue con i possibili siti arginati di Cjastelar di San Giovanni di Casarsa e di Palse di Porcia. Il sito quindi occupa una posizione di particolare rilievo in relazione alle vie di comunicazione nell'ambito della pianura friulana.

I saggi di scavo effettuati hanno dimostrato la totale distruzione dei depositi antropici nell'area interna del castelliere, mentre è stato possibile effettuare delle campionature di materiali ceramici dai livelli di riempimento dell'alveo meridionale (US 5 e US 11) e intercettare un piccolo fosso (US 2) che confluiva nel medesimo alveo; il piccolo fosso era costipato di frammenti ceramici prevalentemente inquadrabili ancora nell'ambito del BR2 non avanzato³, fase di cui questi mate-

riali propongono una documentazione particolarmente ampia e variegata⁴.

A seguito di un recente lavoro di revisione della produzione ceramica del Bronzo Medio e Recente in area friulana (Tasca 2011) è stato possibile proporre, riconsiderando i materiali di superficie e dagli altri contesti indagati del sito, una più articolata ricostruzione delle sue fasi di frequentazione, a partire dall'Eneolitico (figg. 3-4).

Le più antiche tracce di frequentazione nell'area del futuro castelliere risalgono appunto all'Eneolitico-inizio Bronzo Antico e sono rappresentate da due frammenti di asce forate in pietra levigata (fase 1; fig. 3.1-2), verosimilmente inquadrabili nel III millennio (Bernardini *et alii* 2009), e da due elementi di falchetto a ritocco denticolato in selce grigia (Tasca 1999, tav. I, 1-2).

³ Si fa riferimento all'articolazione cronologica del Bronzo Recente proposta, sulla base dei risultati dello scavo di Gradiscje di Codroipo, in Tasca, Putzolu, Vicenzutto 2015 e 2017; cfr. in questo Volume Tasca, Putzolu, Vicenzutto e Dalla Longa, Tasca.

⁴ L'edizione dei materiali è in Lambertini, Tasca 2006; una ricalibratura cronologica dei materiali dell'US 2 è proposta in Tasca 2011.

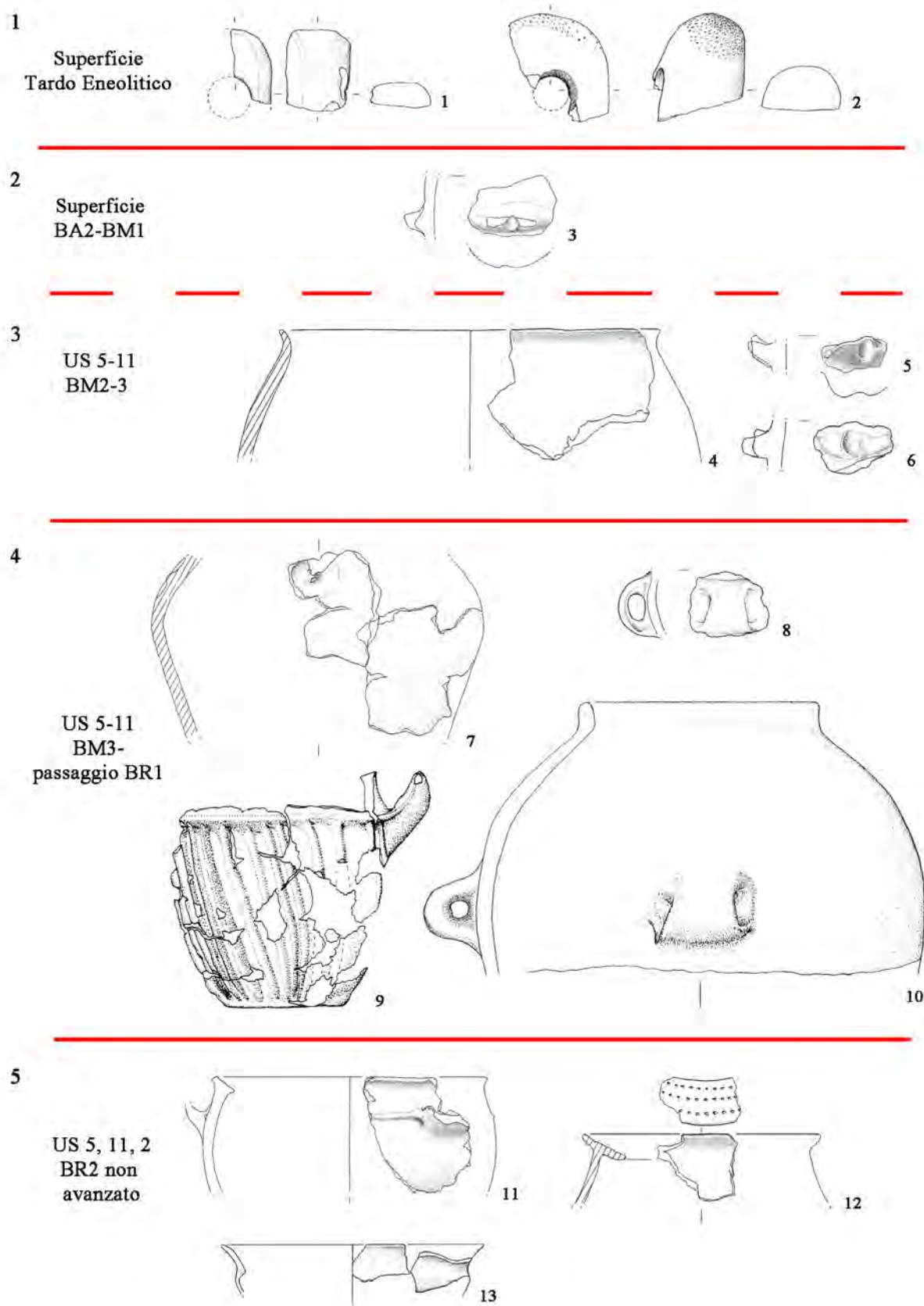


Fig. 3 - Rividischia. Esempificazione di materiali rappresentativi delle fasi di frequentazione tra l'Eneolitico e il Bronzo Recente 2 non avanzato (1-2: Tasca 1999, tav. I.2-3; 3: Tasca 1999, tav. XI.7; 4: Lambertini, Tasca 2006, fig. 11.27; 5: Tasca 1999, tav. XI.8; 6: Lambertini, Tasca 2006, fig. 25.173; 7: *ibidem*, fig. 19.89; 8: *ibidem*, fig. 23.152; 9: *ibidem*, fig. 18.78; 10: *ibidem*, fig. 12.31; 11: *ibidem*, fig. 8.16; 12: *ibidem*, fig. 18.86; 13: *ibidem*, fig. 19.91.2) (nn. 1-2 scala 1:3; nn. 3-13 scala 1:5).

Una frequentazione di poco successiva (fase 2) è attestata da scarsi indizi, tra cui si segnala in particolare una presa semicircolare larga poco prominente con leggera impressione mediana (fig. 3.3). Si propone per tale tipo di prese (fornite o meno di leggera impressione mediana) la pertinenza ad un ambito cronologico circoscritto, ancorché relativamente ampio, compreso tra il tardo BA e un momento iniziale del BM, arco cronologico del quale pur se in modo generico queste prese potrebbero rappresentare un indicatore. L'elemento tipologico è confrontabile in regione in diversi siti – San Tomè di Dardago, Bannia-Palazzine di Sopra, Visco, Castellazzo di Doberdò, Kovačeva jama di Robić⁵ – e, nella bassa pianura di Destra Tagliamento, a Loncon presso Concordia (Rossignoli *et alii* 2012, fig. 6.2), dove prese di questo tipo compaiono su un'olla associate ad anse a gomito frontalmente rastremate, assegnate al tardo BA. Più ad ovest, prese semicircolari poco prominenti fornite o meno di leggera impressione mediana compaiono nell'Altinate (Facchin, Fagan, Tasca 2015). Tra i materiali di Rividischia, le scarse evidenze riferibili a questo periodo provengono esclusivamente dalle raccolte di superficie nell'area interna del sito, che all'epoca probabilmente non aveva strutture perimetrali.

A fasi piene ed avanzate del BM (fase 3) sono attribuibili alcuni elementi tipologici rinvenuti sia nelle raccolte di superficie all'interno del sito che nei saggi di scavo nell'alveo che lo margina a sud (US 5 e 11); si tratta dei più antichi materiali finora rinvenuti all'interno di questo alveo, e verosimilmente vanno posti in relazione con la prima erezione delle strutture di perimetrazione del castelliere. Si tratta di alcune prese a lingua semicircolare prominente rivolta verso l'alto con profonda impressione mediana con riporto d'argilla verso l'alto (fig. 3.5-6), confrontabili ad esempio tra i materiali rinvenuti negli scarichi

sulla piattaforma del tumulo di Mereto di Tomba (CS4) del primo-pieno BM⁶, a Ponte San Quirino, nell'US 23 di Elleri e in un castelliere carsico di pieno BM come Brgod⁷, e di un'olla ovoide con breve orlo svasato assottigliato (fig. 3.4), confrontabile a Monte Grisa inferiore e in un frammento sporadico da Pieve di Rosa⁸.

Relativamente numerosi sono invece i materiali riferibili al tardo BM - passaggio al BR1 rinvenuti nel fossato meridionale (fase 4; fig. 3.7-10), sia nei livelli di primo impianto spondale (US 5 base) che nelle campionature nei depositi fangosi dell'età del bronzo sul fondo dell'alveo (US 11b), con possibilità di confronto nei castellieri carsico-istriani e in area medio danubiana (tra cui un elemento ad ampia circolazione adriatica come la bugna scudata) ed in area veneta⁹. Da questo periodo è accertata la presenza dell'aggere.

Nei saggi di scavo effettuati è stato intercettato un fosso minore (US 2) confluyente alla sponda esterna del fossato meridionale (US 5); il fosso US 2 risultava costipato di frammenti ceramici (fase 5; fig. 3.11-13), che costituiscono un campione particolarmente ampio e tipologicamente ricco di un momento tardo del BR2 non avanzato del medio Friuli, fase ben attestata anche nel fossato e nei materiali di superficie.

Rari elementi nel fosso minore (US 2) e più numerosi nel fossato meridionale (US 5, 11) attestano poi la frequentazione ancora nel BR2 avanzato-passaggio al BF1 di questo settore del sito arginato (fase 6; fig. 4.14-18).

Tra i numerosi frammenti di manufatti in bronzo rinvenuti in superficie, oltre ad una componente, prevalentemente costituita da armi, assegnabile al BR¹⁰, si riconosce un nutrito gruppo di utensili ed ornamenti inquadrabili in BF1-2 (fase 7), tra cui si ricordano almeno uno spillone tipo Ve-

⁵ San Tomè di Dardago: Pettarin, Visentini, Tasca 1996, fig. 17.5; Bannia-Palazzine di Sopra: Tasca 2005, tav. 9.7-9; Visco: Vitri 1987-1991; Urban 1993, tav. 6.5,10; Castellazzo di Doberdò: Ahumada Silva, Maselli Scotti, Montagnari Kokelj 1989, figg. 9.13 e 10.1-2; Kovačeva jama di Robić: Knavs, Mlinar 2005, tav. 5.11 (attribuzione dubbia); cfr. inoltre il recente rinvenimento di Cordenons, attribuito all'inizio del BM: Frassinè, Pettarin, Tasca in Brevi Note, fig. 3.C, ed una attestazione da Meduno Sach di Sotto: Visentini *et alii* 2014, fig. 30.

⁶ Borgna, Corazza 2008, fig. 5; per la sequenza stratigrafica e la cronologia cfr. Borgna, Corazza, Simeoni 2010.

⁷ Ponte San Quirino: Gerdol, Stacul 1978, fig. 5.7; Elleri US 23: Muggia 1997, tav. 17.12; Brgod: Bavdek 2005, fig. 7.

⁸ Monte Grisa inferiore: Moretti 1978, fig. 6.7; Pieve di Rosa: Tasca 2005b, fig. 9.6.

⁹ Ad es. l'olla ovoide con orlo bilateralmente espanso e superficie esterna campita da cordoni obliqui è confrontabile nel BM3 a Coron di Maccacari, nel Veronese (Salzani, Fredella 2004, tav. 5.3).

¹⁰ Tra questi in particolare un frammento distale di lama di spada (Tasca 1999, tav. II.5) e un frammento di pugnale tipo Torbiera Cascina (Tasca 1999, tav. II.1).

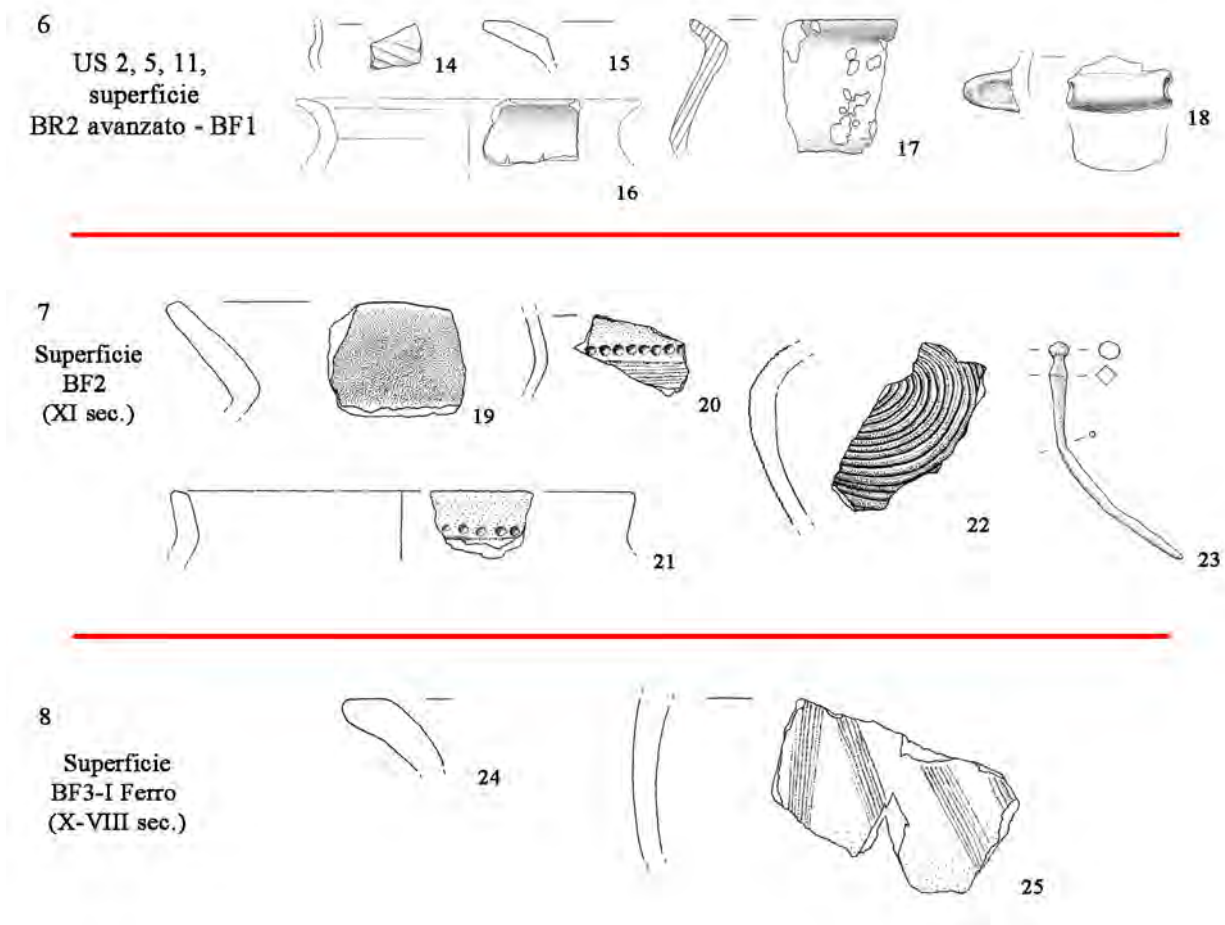


Fig. 4 - Rividischia. Esempificazione di materiali rappresentativi delle fasi di frequentazione tra il Bronzo Recente 2 avanzato-passaggio al Bronzo Finale 1 e l'inizio del Primo Ferro (14: Tasca 1999, tav. XIV.3; 15: *ibidem*, tav. VIII.6; 16: *ibidem*, tav. VIII.4; 17: Lambertini, Tasca 2006, fig. 17.84; 18: Tasca 1999, tav. XI.5; 19: *ibidem*, tav. IX.6; 20: *ibidem*, tav. IX.9; 21: *ibidem*, tav. VIII.1; 22: *ibidem*, tav. VI.17; 23: *ibidem*, tav. I.10; 24: *ibidem*, tav. VII.15; 25: *ibidem*, tav. IX.10) (nn. 14-22 e 24-25 scala 1:5; n. 23 scala 1:3).

rucchio (fig. 4.23) ed un coltello tipo Fontanella¹¹. Anche nella ceramica di superficie relativamente numerosi sono gli elementi che documentano la prosecuzione della vita nel sito nel corso del BF, come la decorazione a punti e solcature su pareti a superficie nero-lucida (BF2) (fig. 4.19-22), e fino al BF3-inizio del Primo Ferro (X-IX sec. a.C., fase 8), come la decorazione a fasci incrociati di solcature sottili oblique e gli orli ad ispessimento e appiattimento superiore (fig. 4.24-25).

RIFERIMENTI BIBLIOGRAFICI

- AHUMADA SILVA I., MASELLI SCOTTI F., MONTAGNARI KOKELJ E. 1989, *Castellazzo di Doberdò*, Annali di Storia Isontina 2, pp. 87-142.
- BAVDEK A. 2005, *The Bronze Age settlement area of Brgod near Kozina, Slovenia*, in BANDELLI G., MONTAGNARI KOKELJ E. (a cura di), *Carlo Marchesetti e i castellieri 1903-2003*, Atti del convegno internazionale di studi, Castello di Duino (Trieste) 14-15 novembre 2003, Fonti e Studi per la storia della Venezia Giulia vol. IX, pp. 531-535.
- BERNARDINI F., DE MIN A., DEMARCHI G., MONTAGNARI KOKELJ E., VELUŠČEK A., KOMŠO D. 2009, *Shaft-hole axes from Slovenia and North-Western Croatia: a first archaeometric study on artefacts manufactured from meta-dolerites*, *Archaeometry* 51, 6, pp. 894-912.
- BORGNA E., CORAZZA S. 2008, *Mereto di Tomba (UD). Tumulo funerario, scavi 2008*, NSBAFVG 3, pp. 176-183.
- BORGNA E., CORAZZA S., SIMEONI G. 2010, *Il tumulo di Mereto di Tomba (UD): un monumento funerario cre-*

¹¹ Tasca 1999, tavv. I.10 e II.9.

- sciuto nel tempo, in *Atti del Forum per la ricerca archeologica nel Friuli Venezia Giulia*, NSBAFVG 5, pp. 29-33.
- FACCHIN A., FAGAN M., TASCA G. 2015, *Rinvenimenti dell'età del bronzo in Via Colombera-Quarto d'Altino (VE)*, in LEONARDI G., TINÈ V. (a cura di), *Preistoria e Protostoria del Veneto*, Studi di Preistoria e Protostoria 2, Firenze, pp. 689-694.
- FONTANA A. 2001, *Codroipo, Castelliere di Rividischia: nuovi dati telerilevati*, Aquileia LXXII, cc. 233-238.
- FONTANA A. 2006, *Evoluzione geomorfologica della bassa pianura friulana*, Edizioni del Museo Civico Friulano di Storia Naturale - pubblicazione 47, Udine.
- GERDOL R., STACUL G. 1978, *Ponte S. Quirino*, in *I castellieri di Nivize Monte Grisa Ponte S. Quirino. Complessi dell'età del bronzo*, Monografie di Preistoria 2, AttiCivMusTrieste, pp. 62-94.
- KNAVS M., MLINAR M. 2005, *Bronastodobna lončenina iz Turjeve jame v dolini Nadiže*, AV 57, p. 59-72.
- LAMBERTINI I. 2006, *Il castelliere di Rividischia (UD): il materiale ceramico nel quadro dell'età del bronzo dell'Italia nord-orientale*, Padusa XLII, p. 25-43.
- LAMBERTINI I., TASCA G. 2006, *Castelliere di Rividischia, scavi 1998-2000: la ceramica*, Quaderni Friulani di Archeologia 16, pp. 113-184.
- MUGGIA 1997, MASELLI SCOTTI F. (a cura di), *Il Civico Museo Archeologico di Muggia*, Trieste 1997.
- PETTARIN S., TASCA G., VISENTINI P. 1996, *Materiali preistorici e protostorici da San Tomè di Dardago (Budoia - Pordenone)*, AttiSocFriuli X, pp. 151-195.
- ROSSIGNOLI C., PUJATTI E., VICENZUTTO D., REGGIANI P., DE ANGELI G., GROPPA V. 2012, *Concordia Sagittaria, località Loncon. Scavo di un sito multifase di età preistorica*, NAVE-Notizie di Archeologia del Veneto 1 (2014), pp. 59-68.
- TASCA G. 1999, *Recenti rinvenimenti protostorici nel territorio di Codroipo*, in BUORA M. (a cura di), *Quadrivium. Sulla strada di Augusto. Dalla preistoria all'età moderna*, Catalogo della mostra, Archeologia di Frontiera 3, Trieste pp. 7-60.
- TASCA G. 2005a, *La ceramica dell'età del bronzo*, in VISENTINI P. (a cura di), *Bannia-Palazzine di Sopra. Una comunità preistorica del V millennio a.C.*, Pordenone, pp. 86-88.
- TASCA G. 2005b, *Il territorio di Camino nella Protostoria; Presenze protostoriche in territorio di Camino al Tagliamento: Pieve di Rosa; I materiali dell'età preromana, in Presenze romane nel territorio del Medio Friuli. 12 - Camino al Tagliamento*, Tavagnacco (UD) 2005, pp. 30-48.
- TASCA G. 2011, *Tipologia e cronologia della produzione ceramica del Bronzo medio-recente nella Bassa Pianura Friulana*, Tesi di Dottorato, XXIII ciclo, Università degli Studi di Padova.
- TASCA G., PUTZOLU C., VICENZUTTO D. 2015 (a cura di), *Un castelliere nel Medio Friuli. Gradisce di Codroipo 2004-2014*, Codroipo (UD).
- TASCA G., PUTZOLU C., VICENZUTTO D. 2017, *Between Po plain and middle Danube Urnfield cultures: Codroipo and the Friulian plain in 12th century B.C.*, in TREFNÝ M., JENNINGS B. (eds), *Inter-regional contacts during the first millennium in Europe*, Proceedings of the session organized during the XIX EAA meeting, Pilsen 5-9 settembre 2013, Pilsen, pp. 4-23.
- TECCHIATI U., TASCA G. 2011, *La fauna dell'abitato dell'età del Bronzo di Rividischia, loc. Cjamps dai Cjastilirs (UD): Campagne di scavo 1998-2000*, Gortania 33, pp. 101-110.
- URBAN T. 1993, *Studien zur Mittleren Bronzezeit in Norditalien*, UFzPA 14, Bonn.
- VISENTINI P., CASTIGLIONI E., FONTANA A., LEMORINI C., PETRUCCI G., TASCA G. 2014, *Il sito fortificato di Meduno Sach di Sotto nel quadro dell'Eneolitico dell'Italia settentrionale*, Gortania 36, pp. 69-122.
- VITRI S. 1987-1991, *Visco, Piazza S. Maria Maggiore*, Relazioni 8, pp. 159-160.

Finito di stampare in Italia nel mese di dicembre 2018
da Pacini Editore Industrie Grafiche - Ospedaletto (Pisa)
per conto di EDIFIR-Edizioni Firenze

