

5 STUDI DI
PREISTORIA E
PROTOSTORIA

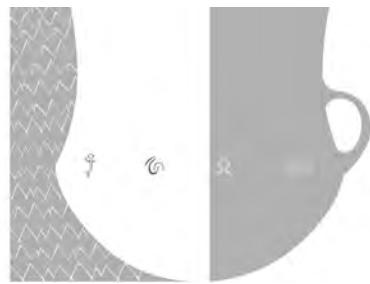


PREISTORIA E
PROTOSTORIA
DEL CAPUT
ADRIAE

Istituto Italiano di
Preistoria e Protostoria
Firenze 2018

Istituto Italiano
di Preistoria e Protostoria

Università degli Studi di Udine
Dipartimento di Studi Umanistici
e del Patrimonio Culturale



PREISTORIA E PROTOSTORIA DEL CAPUT ADRIAE

a cura di Elisabetta Borgna, Paola Càssola Guida, Susi Corazza

STUDI DI PREISTORIA E PROTOSTORIA - 5

FIRENZE 2018

IL VOLUME RACCOGLIE LA RIELABORAZIONE, SOTTOPOSTA A REFEREE, DEI TESTI PRESENTATI IN OCCASIONE DELLA XLIX RIUNIONE SCIENTIFICA DELL'ISTITUTO ITALIANO DI PREISTORIA E PROTOSTORIA, TENUTASI A UDINE E PORDE-
NONE DAL 9 AL 12 OTTOBRE 2014

COMITATO SCIENTIFICO

Maria Bernabò Brea, Elisabetta Borgna, Paola Càssola Guida, Stašo Forenbaher, Luigi Fozzati, Marco Peresani, Andrea Pessina, Biba Teržan, Carlo Tozzi, Paola Visentini, Serena Vitri

REDAZIONE

Elisabetta Borgna, Paola Càssola Guida, Susi Corazza, Giovanni Tasca, Serena Vitri

CON IL SOSTEGNO DI



Comune
di Pordenone

Comune di
Pordenone

CON IL CONTRIBUTO DI



Deputazione di
Storia Patria per la
Venezia Giulia


BANCA DI UDINE
CREDITO COOPERATIVO

ISBN 978-88-6045-069-2

© Istituto Italiano di Preistoria e Protostoria, 2018

c/o Museo Archeologico Nazionale di Firenze

Via della Pergola, 65, 50121 Firenze

www.iipp.it, email: iipp@iipp.it – segreteria@iipp.it

Fotocopie per uso personale del lettore possono essere effettuate nei limiti del 15% di ciascun volume/fascicolo di periodico dietro pagamento alla SIAE del compenso previsto dall' art. 68, comma 4, della legge 22 aprile 1941 n. 633 ovvero dall' accordo stipulato tra SIAE, AIE, SNS e CNA, CONFARTIGIANATO, CASA, CLAAI, CONFCOMMERCIO, CONFESERCENTI il 18 dicembre 2000. Le riproduzioni per uso differente da quello personale sopracitato potranno avvenire solo a seguito di specifica autorizzazione rilasciata dagli aventi diritto/dall' editore.

INDICE

21 PAOLA CÀSSOLA GUIDA, *Premessa*

Relazione introduttiva

25 GINO BANDELLI, *La nascita della paleontologia tra il Friuli italiano e l'Österreichisches Küstenland (1866-1883)*

Relazioni generali

45 MARCO PERESANI, CARLO TOZZI, *Il Paleolitico e il Mesolitico del Friuli Venezia Giulia: quarant'anni di studi e ricerche*

61 ALESSANDRO FERRARI, STAŠO FORENBAHER, ROBERTO MICHELI, MANUELA MONTAGNARI KOKELJ, ANDREA PESSINA, ANTON VELUŠČEK, PAOLA VISENTINI, *Neolithic and Eneolithic of Caput Adriae*

75 ELISABETTA BORGNA, PAOLA CÀSSOLA GUIDA, KRISTINA MIHOVIĆ, GIOVANNI TASCA, BIBA TERŽAN, *Il Caput Adriae tra Bronzo Antico e Bronzo Recente*

97 ELISABETTA BORGNA, PAOLA CÀSSOLA GUIDA, SUSI CORAZZA, KRISTINA MIHOVIĆ, GIOVANNI TASCA, BIBA TERŽAN, SERENA VITRI, *Il Caput Adriae tra Bronzo Finale e antica età del ferro*

Comunicazioni

Paesaggio, economia e ambiente

123 FEDERICO BERNARDINI, GIACOMO VINCI, ALESSANDRO SGAMBATI, ROBERTO MICHELI, MICHELE PIPAN, ANGELO DE MIN, MICHELE POTLECA, CLAUDIO TUNIZ, MANUELA MONTAGNARI KOKELJ, *Reconstructing the archaeological landscape in the Trieste Karst (north-eastern Italy) through airborne LiDAR remote sensing*

135 ANDREA PESSINA, ALESSANDRO FONTANA, MAURO ROTTOLI, ELETTRA OCCHINI, SERGIO SALVADOR, *Il Neolitico della Bassa Pianura friulana. Aspetti culturali, geoarcheologici e paleobotanici*

Modalità insediative: castellieri e insediamenti all'aperto

- 149 ANDREA PESSINA ALESSANDRO FONTANA, GIOVANNI CARLO FIAPPO, FIORENZO CARSILLO, BRUNO TULLIO, FRANCO ROSSIT, *L'accampamento preistorico di Pramollo Dosso Confine e la frequentazione antropica delle alte quote in Friuli*
- 165 ALMA BAVDEK, *Late Bronze and Early Iron Age in the Notranjska region in Slovenia*
- 173 PATRICIJA BRATINA, *Bronze and Iron Age Settlements in the Kras and the Vipava Valley, Slovenia*
- 181 MATTEO FRASSINE, ALESSANDRO BEZZI, GIOVANNI TASCA, SILVIA PETTARIN, RENATA MERLATTI, *Protostoria inedita nel Friuli occidentale: dalla tutela al contesto topografico*
- 193 ELISABETTA BORGNA, SUSI CORAZZA, ALESSANDRO FONTANA, LUIGI FOZZATI, *Prima di Aquileia: l'insediamento di Canale Anfora*
- 209 SUSI CORAZZA, *I sistemi difensivi dei castellieri del Friuli: cronologia e modalità costruttive*
- 223 SILA MOTELLA DE CARLO, *Most na Soči (S. Lucia-Tolmino): l'insediamento (VI-I sec. a.C. - I sec. d.C.) e la necropoli II (I sec. a.C.-I sec. d.C.). Storia di un paesaggio ricostruito tra archeologia e paleobotanica*
- 231 FRANCA MASELLI SCOTTI, *Riflessioni sugli abitati dell'età del ferro nel Golfo di Trieste*
- 235 SERENA VITRI, NICOLA DEGASPERI, MARTINA DE MARCH, GIULIA RINALDI, GABRIELLA PETRUCCI, *L'abitato su pendio dell'età del ferro di Zuglio - Cjanas in Carnia, Udine. Scavi 2003-2004 e 2013*

Materiali, relazioni e scambi

- 251 ROBERTA BEVILACQUA, *La produzione litica di Sammardenchia-Cûeis (Pozzuolo del Friuli, Udine) nel corso del primo Neolitico*
- 265 ROBERTO MICHELI, FEDERICO BERNARDINI, *Ornamenti personali in conchiglia di Spondylus: applicazione sperimentale dell'analisi microCT per la determinazione del genere. Potenzialità e limiti del metodo*
- 279 FEDERICO BERNARDINI, ANGELO DE MIN, DAVIDE LENAZ, CLAUDIO TUNIZ, ANTON VELUŠČEK, MANUELA MONTAGNARI KOKELJ, *Neolithic and Copper Age polished stone axes in the Caput Adriae: synthesis of a long-term interdisciplinary project*
- 289 ALBERTO CAZZELLA, GIULIA RECCHIA, *Coppa Navigata e i suoi rapporti con la facies dei Castellieri*
- 301 ALBERTA ARENA, ANDREA CARDARELLI, ANNA MARIA TUNZI, *L'area dei castellieri del Caput Adriae e l'ambito adriatico nel Bronzo Medio e Recente*
- 309 ELISABETTA BORGNA, *Risorse metallifere e metallurgia dell'età del bronzo in Friuli*
- 343 CATERINA CANOVARO, IVANA ANGELINI, ELISABETTA BORGNA, GILBERTO ARTIOLI, *Analisi chimiche e metallografiche di ripostigli dell'area aquileiese*
- 355 GIOVANNI TASCA, CRISTIANO PUTZOLU, DAVID VICENZUTTO, *Indicatori di "confini" o di trapasso graduale tra settori culturali adiacenti nell'età del bronzo della pianura friulana*
- 371 ANJA HELLMUTH KRAMBERGER, *Resource management in the hillfort settlement of Monkodonja near Rovinj, Istria in the Early and Middle Bronze Age*
- 381 ELISA DALLA LONGA, GIOVANNI TASCA, *Rapporti con i Campi d'Urne delle Alpi sudorientali nella formazione del Bronzo Finale dell'Italia nordorientale: il ruolo del Friuli Venezia Giulia*

- 397 PETER TURK, *Early Iron Age Hoards from central and western Slovenia*
- 407 NUCCIA NEGRONI CATACCIO, VERONICA GALLO, *Adriatico mare dell'ambra: il Caput Adriae porta tra Europa e mondo mediterraneo*

Modalità insediative: grotte

- 421 MANUELA MONTAGNARI KOKELJ, CHIARA BOSCAROL, ALESSIO MEREU, CHIARA PIANO, FRANCO CUCCHI, *Why using caves and rock shelters of the Trieste Karst (north-eastern Italy) in the Late Prehistory? Some hypotheses supported by data and analyses of the C.R.I.G.A. webGIS*
- 431 PAOLO PARONUZZI, *Gli scavi di Karl Moser (1886-1915) nella Grotta del Pettiroso (Aurisina, Carso Triestino): riesame storico e revisione stratigrafica*
- 441 STANKO FLEGO, LIDIA RUPEL, *Le grotte di interesse archeologico indagate da Ludwig Karl Moser in Slovenia e Croazia*
- 459 KATJA HROBAT VIRLOGET, *Between archaeology and ethnology. Caves of Karst and Soča valley as sites of ritual activities and passages to the world beyond*

Modalità insediative: palafitte

- 471 NICOLETTA MARTINELLI, *Dendrocronologia delle palafitte dell'Italia settentrionale: uno strumento per lo studio dell'evoluzione dell'intervento dell'uomo sul territorio nel corso dell'età del bronzo*
- 481 ROBERTO MICHELI, MICHELE BASSETTI, NICOLA DEGASPERI, LUIGI FOZZATI, NICOLETTA MARTINELLI, MAURO ROTTOLI, *Nuove ricerche al Palù di Livenza: lo scavo del settore 3*
- 491 IDA KONCANI UHAČ, MAJA ČUKA, *Sito preistorico sommerso nelle acque della baia di Zambrattia (Umago, Croazia)*

Aspetti funerari

- 509 MICHELE CUPITÒ, GIOVANNI TASCA, MARIA LETIZIA PULCINI, NICOLA CARRARA, DAMIANO LOTTO, ERIKA GOZZI, CINZIA SCAGGION, ALESSANDRO CANCI, ERIO VALZOLGHER, *Il «sepolcreto gentilizio» del castelliere di Monte Orcino/Vrčin-Scavi Battaglia-Tamaro 1925-1928. Rilettura del contesto archeologico e risultati del riesame bioarcheologico dei resti umani*
- 527 ALESSANDRO CANCI, PAOLA SACCHERI, LUCIANA TRAVAN, *Sepulture e ritualità funeraria in tumuli e castellieri del Friuli. Una lettura archeotanatologica*
- 537 BRINA ŠKVIOR JERNEJČIČ, *Il rituale e il costume funerario nella tarda età del bronzo e nella prima età del ferro nella Slovenia centrale e nell'Italia nordorientale*
- 551 SERENA VITRI, SILA MOTELLA DE CARLO, *Ritualità funeraria e organizzazione sociale nel Friuli centrale nella prima età del ferro: la necropoli di Pozzuolo (UD)*

BREVI NOTE
(NEL CD ALLEGATO AL VOLUME)

Paesaggio, economia e ambiente

- 573 DIMITRIJ MLEKUŽ, *Cultural landscape of a prehistoric hillfort: Tabor pri Vrabčah*
 581 UMBERTO TECCHIATI, GIOVANNI TASCA, *Dati archeozoologici dal sito del Bronzo Recente e Finale di Gradiscje di Codroipo*
 585 MARCO MARCHESINI, SILVIA MARVELLI, ILARIA GOBBO, *Il paesaggio vegetale in età proto-storica nel Friuli Venezia Giulia*

Modalità insediative: Castellieri e insediamenti all'aperto

- 597 ARIANNA TRAVIGLIA, SARA ROMA, LUCA SIMONETTO, PAOLA VISENTINI, PATRICIA FANNING, *Notes from the Underground: traces of prehistoric occupation in the Aquileian hinterland*
 603 PAOLO PELLEGGATTI, SARA ROMA, GLAUCO TONIUTTI, PAOLA VISENTINI, VALTER ZUCCHIATTI, *Nuovi dati sul popolamento preistorico dell'area collinare friulana*
 611 ANDREA PESSINA, ALESSANDRO FONTANA, MAURO ROTTOLI, GIOVANNI CARLO FIAPPO, *Un nuovo villaggio neolitico da Pavia di Udine e i più recenti dati dal territorio*
 619 ALBERTO BALASSO, SERENA VITRI, *Flaibano (UD). Strutture abitative dell'età del rame e dell'antica età del bronzo: dati di scavo*
 627 FRANCESCA ZENDRON, SUSI CORAZZA, FRANCESCA CIROI, *Abitare tra Eneolitico e prima età del ferro nella pianura friulana. Materiali e tecniche costruttive degli alzati*
 633 GIACOMO VINCI, *Materiali dell'età del bronzo provenienti da Visco (Palmanova): un possibile castelliere di pianura?*
 641 SERENA VITRI, ALFREDO FURLAN, *Cervignano, loc. Pradulin (Udine). Una nuova probabile area abitativa della tarda età del bronzo*
 645 PAOLA CÀSSOLA GUIDA, SUSI CORAZZA, ELISABETTA BORGNA, *Il castelliere di Galleriano di Lestizza (Udine)*
 653 SUSI CORAZZA, PAOLA CÀSSOLA GUIDA, *Il castelliere di Variano (Basiliano, Udine)*
 663 LUCIANA MANDRUZZATO, GIULIO SIMEONI, PAOLA VENTURA, FEDERICA ZENDRON, *Il castelliere di Elleri alla luce delle recenti indagini*
 671 NICOLETTA RIGONI, MATTEO FRASSINE, SILVIA PETTARIN, GIOVANNI TASCA, SERGIO BIGATTON, *Pieve, Castellir, S. Ruffina: insediamenti tra media età del bronzo ed età del ferro nel territorio di Porcia (Pordenone)*
 677 GIACOMO VINCI, ANTONIO PERSICHETTI, SERENA VITRI, *Le capanne della tarda età del bronzo di Coderno di Sedegliano (Udine)*
 685 SERENA VITRI, FEDERICA ZENDRON, GABRIELLA PETRUCCI, SUSI CORAZZA, *Castelliere di Castions di Strada (Udine): contesti del Bronzo Finale*
 697 DAVID VICENZUTTO, CRISTIANO PUTZOLU, GIOVANNI TASCA, *Tre dimensioni per un deposito archeologico: fotogrammetria 3D, potenzialità informative e fruizione. Il caso studio della Gradiscje di Codroipo*

- 703 RENATA MERLATTI, TULLIA SPANGHERO, SERENA VITRI, *L'insediamento di S. Ruffina di Pal-se (Porcia - PN). Una fossa con contenitori fittili della prima età del ferro (scavi 1999-2000)*
- 713 PAOLA CÀSSOLA GUIDA, SUSI CORAZZA, ALBERTO BALASSO, *L'insediamento di Castions di Strada (Udine): i livelli della prima età del ferro*

Modalità insediative: palafitte

- 721 FEDERICA GONZATO, NICOLETTA MARTINELLI, CLAUDIA MANGANI, PAOLA MODENA, *L'insediamento palafitticolo del laghetto del Frassino (Peschiera, Italy). Indagini archeologiche e progetto di valorizzazione*

Modalità insediative: grotte

- 731 PAOLO PARONUZZI, *La ceramica impressa della Grotta del Pettiroso (Carso triestino): dati storici, analisi stratigrafica e interpretazione archeologica*
- 741 PINO GUIDI, ENRICO MERLAK, *Speleologia e archeologia: il ruolo della rivista «Atti e Memorie» della Commissione Grotte “E. Boegan” S.A.G., C.A.I., Trieste*
- 749 FRANCO GHERLIZZA, MAURIZIO RADACICH, *Notizie sui siti archeologici del Carso triestino e goriziano nelle grotte usate durante la Prima guerra mondiale*

Aspetti funerari

- 759 PAOLO PARONUZZI, *Le sepolture mesolitiche della Grotta Moser/jama na Dolech (Aurisina, Carso triestino): scavi Moser 1898*
- 769 ELISABETTA BORGNA, GULIO SIMEONI, CLAUDIO BALISTA, FRANCESCO NICOSIA, SUSI CORAZZA, *Il tumulo di Mereto di Tomba (Udine). Le indagini archeologiche e i riscontri micromorfologici dai livelli basali*
- 779 SUSI CORAZZA, ROBERTO MICHELI, GIULIO SIMEONI, TULLIA SPANGHERO, *Pozzuolo del Friuli (UD): nuove evidenze funerarie protostoriche dalle indagini d'emergenza nel comprensorio dell'I.P.S.A.A. “S. Sabbatini”*
- 785 BRINA ŠKVR JERNEJČIČ, MANCA VINAZZA, *Burial Rites in the Western and Central Slovenia in the Late Bronze and Early Iron Age (Bronzo Finale 3 – Primo Ferro 1). A Case Study of Urnfield Cemeteries from Tolmin and Ljubljana (Slovenia)*
- 791 TANYA DZHANFEZOVA, *Late Bronze Age graves from the necropolis at Santa Barbara (North-east Italy)*

Materiali, relazioni e scambi

- 803 ALFREDO GENIOLA, ROCCO SANSEVERINO, *Riflessioni su qualche marcatore culturale durante il Neolitico maturo nel bacino adriatico*
- 811 ALESSANDRO FACCHIN, GIOVANNI TASCA, *L'età del bronzo nella pianura veneziana orientale: riflessioni su alcuni recenti rinvenimenti*
- 819 DANIELE GIRELLI, *I bronzi friulani nella collezione paleontologica del Museo di Antropologia dell'Università di Padova*

- 825 GIOVANNI TASCA, *Bronzi protostorici di Pramarine di Sesto al Reghena (PN)*
- 837 GIOVANNI TASCA, DAVID VICENZUTTO, *Per una cronotipologia delle asce dell'età del bronzo dal territorio friulano*
- 847 GIOVANNI TASCA, IRENE LAMBERTINI, *Ceramica dal castelliere di Rividischia (Codroipo, Udine). Materiali del Bronzo Medio*
- 855 GIOVANNI TASCA, GIULIO MORO, *Ceramica dal castelliere di Colle di San Martino (Pordenone)*
- 861 GIOVANNI LEONARDI, GIULIO MORO, *La ceramica del Monte Castelir di Caneva (Pordenone)*
- 865 BENEDETTA PROSDOCIMI, *Le olle "ad orlo appiattito": distribuzione e cronologia di una classe ceramica diffusa in Italia nordorientale*
- 875 MATTEO FRASSINE, GIOVANNI TASCA, SILVIA PETTARIN, *Nuovi rinvenimenti protostorici nel Friuli occidentale: i materiali*
- 883 MATTEO FRASSINE, ALESSANDRO BEZZI, SILVIA PETTARIN, RENATA MERLATTI *Il contesto insediativo di Palse di Porcia (Pordenone): nuovi dati di scavo*
- 893 GIOVANNI TASCA, *I concotti del castelliere di Pozzuolo (trincea E4)*
- 901 VERONICA GROPPPO, *Il forno ad elementi mobili di Oderzo (Treviso), via Dalmazia*
- 907 ROBERTO TARPINI, *Elementi di koinè tra area danubiana-pannonica e Caput Adriae nella prima età del ferro*
- 915 RENATA MERLATTI, SILVIA PETTARIN, GIOVANNI TASCA, *Materiali d'abitato inediti dal territorio di Palse*
- 921 ANA KRUH, *Double-disc fibulae in the context of the graves of the Posočje region*

GIACOMO VINCI⁽¹⁾

Materiali dell'età del bronzo provenienti da Visco (Palmanova): un possibile castelliere di pianura?

RIASSUNTO – MATERIALI DELL'ETÀ DEL BRONZO PROVENIENTI DA VISCO (PALMANOVA): UN POSSIBILE CASTELLIERE DI PIANURA? – Lo studio di un complesso eterogeneo di materiali recuperati in diverse occasioni in località Visco (Palmanova-UD) a partire dagli anni Ottanta consente di proporre un inquadramento cronotipologico del contesto e avanzare una preliminare ipotesi ricostruttiva del sito.

Si tratta di materiali rinvenuti all'interno di un pozzetto intercettato nel corso degli scavi del 1986 in prossimità del piazzale antistante alla chiesa di S. Maria Maggiore e di un più cospicuo complesso proveniente da un intervento edilizio condotto nel 2003 al di sotto della farmacia, oltre ad altri recuperi di sporadici frammenti di ceramica protostorica in diversi punti del centro abitato.

I materiali sono riferibili ad un lungo arco di tempo che va dal Bronzo Antico al Bronzo Finale e presentano caratteri tipologici ben inquadrabili nell'orizzonte culturale dei castellieri della pianura friulana. Numerose e significative risultano le influenze culturali riconducibili all'area dei castellieri carsico-istriani e all'area dalmata. La localizzazione delle aree dei rinvenimenti, lo studio della morfologia dell'area oltre alle indicazioni cronologiche fornite dai materiali rendono plausibile che possa trattarsi di un abitato di lunga durata affine a quelli noti presenti nell'alta pianura friulana.

SUMMARY – BRONZE AGE MATERIALS FROM VISCO (PALMANOVA): A POSSIBLE “CASTELLIERE” IN THE LOW PLAIN? – The study of a sample of finds collected from the 1980s onward at Visco (Palmanova) permits to propose a preliminary reconstruction of the site assessing the materials in the appropriate cultural and chronological framework. The finds include both materials from a pit found in 1986 near the church of Santa Maria Maggiore and a more substantial group of potsherds recovered from construction work carried out in 2003 under the pharmacy of Visco and from other areas of the town.

The materials can be referred to a long span of time going from the Early well into the Final Bronze Age and show features belonging to the cultural group of the *Castellieri* of Friuli. Other traits provide evidence for significant influence coming from the Karst-Istria *castellieri* as well as from the Dalmatia Peninsula. The findspots of the findings, the morphology of the site and the chronological range of potsherds suggest the existence of a long-lasting settlement similar to those located in the Upper Plain of Friuli.

INTRODUZIONE

L'attuale centro abitato di Visco, situato nei pressi di Palmanova (UD) nella media pianura friulana orientale (fig. 1), è stato oggetto, a partire dalla seconda metà degli anni Ottanta, di diversi recuperi occasionali di materiali proto-

storici¹. Lo studio di questo complesso eterogeneo consente ora di proporre un inquadramento cronotipologico dei materiali e avanzare una preliminare ipotesi ricostruttiva del contesto.

Il sito è collocato su un modesto alto morfologico di cui rimane traccia anche nella toponomastica

⁽¹⁾ Dipartimento di Studi Umanistici e del Patrimonio Culturale, Università degli Studi di Udine, vicolo Florio 2, 33100 Udine; giacomo8vinci@gmail.com

¹ Desidero ringraziare il dott. Ferruccio Tassin per aver consentito e agevolato lo studio e la pubblicazione della documentazione del sito.

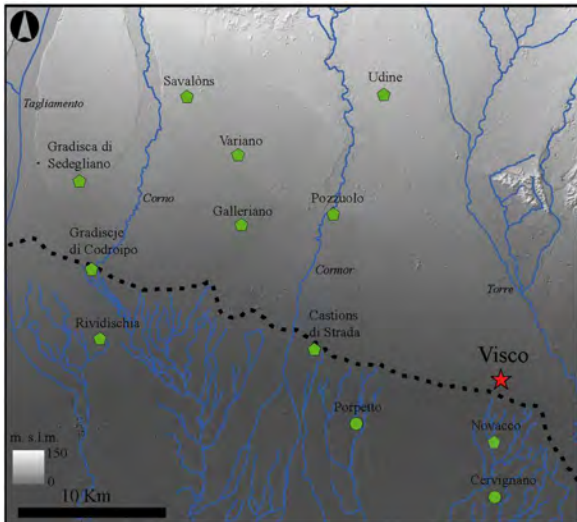


Fig. 1 - Localizzazione del centro abitato di Visco (stella); abitati attestati tra alta e bassa pianura friulana tra BM e BR (castellieri: poligoni verdi; siti non fortificati: cerchi verdi); margine superiore delle risorgive (linea tratteggiata).

(da višek “altura” nelle lingue slave: Frau 1978, p. 46) al margine tra l’alta e la bassa pianura, nella fascia interessata dalla presenza di acque di risorgiva. In passato, questa fitta rete di piccoli fiumi dava vita a un paesaggio caratterizzato dalla presenza di acquitrini e aree palustri, oggi in gran parte bonificate, documentate anche da forme toponomastiche riferibili ad ambienti umidi (Tassin 1998).

In relazione agli abitati protostorici fortificati al momento noti, Visco è posto circa 12 km ad est dell’importante centro dell’età del bronzo e del ferro di Castions di Strada e circa 4 km a nord del castelliere di Novacco, frequentato tra il BR e le fasi iniziali del Secondo Ferro.

Come già ipotizzato (Bosio 1987; Vitri 1996), è probabile che in quest’area, lungo il margine superiore della fascia delle risorgive e in corrispondenza del percorso che successivamente sarebbe diventato quello della via Postumia romana (Cividini, Maggi 1999, pp. 13-25), ricalcato *grosso modo* dall’attuale Stradalta (SS252), passasse un’importante pista protostorica che collegava i castellieri del Medio Friuli ai centri del Pordenonese, da una parte, e ai castellieri del Carso goriziano, dall’altra.

RINVENIMENTI

Dopo il ritrovamento, a ca. 55 cm dal piano di campagna attuale, di una fossa contenente frammenti ceramici, avvenuto nel maggio 1986 in oc-

casione di lavori edili all’interno della proprietà Zecchini in prossimità del piazzale antistante alla chiesa di S. Maria Maggiore (fig. 2A.1; fig. 2B), altri recuperi sono stati effettuati tra novembre 1989 e gennaio del 1990 in una trincea di scavo per la messa in opera di impianti fognari, effettuata pochi metri a ovest dall’area del pozzetto (fig. 2A.2; fig. 2C).

Un campione più consistente di materiali ceramici (3 casse) proviene da un recupero compiuto nel maggio 2003 nel corso di lavori di edilizia privata al di sotto della farmacia del paese (fig. 2A.3).

Infine, pochi frammenti di ceramica di impasto sono stati individuati in superficie a marzo 2013 nel corso di ricognizioni compiute dallo scrivente con il dott. Ferruccio Tassin nel piazzale retrostante alla chiesa, pavimentato con il terreno di risulta di scavi compiuti nell’area (fig. 2A.4).

MATERIALI

Il contesto della fossa individuata nel 1986, l’unico completamente edito (Vitri 1991, fig. 45; Urban 1993, p. 400 e tav. 6.5-14, tavv. 7-8), sembra riferibile a un momento avanzato del BA o al passaggio al BM, con elementi riconducibili tanto alla tradizione nord-est alpina quanto a quella dei primi castellieri dell’Istria (Vitri 1991; Tasca 2010-2011, p. 7).

Questi stessi orizzonti cronologici sono documentati anche nel complesso ceramico del 2003², presentato in maniera analitica in questa sede.

Il repertorio delle forme aperte è costituito da scodelloni (fig. 3.1-4), tazze-ollette globose (fig. 3.5-8) e tazze (fig. 3.9). Tra le forme non articolate sono presenti uno scodellone trococonico con orlo a breve tesa inclinata e margine appiattito (fig. 3.1), paragonabile a esemplari databili al passaggio BR-BF da Caorle S. Gaetano (Bianchin Citton 1996, fig. 7.8) e da Galleriano US 42 (Càssola Guida, Corazza, Borgna in Brevi Note, fig. 7), e altri scodelloni troncoconici (fig. 3.2-4): due di questi sono decorati da cordoni orizzontali (fig. 3.3-4) e riferibili a tipologie ben attestate tra area carsica e Friuli soprattutto tra BM e BR (cfr. Tasca 2010-2011, p. 158, tipo SC EM 1) .

² Materiali conservati presso il Museo Archeologico Nazionale di Cividale del Friuli. Ringrazio il dott. Pagano per avermi consentito e facilitato la visione dei materiali.



Fig. 2 - A. Localizzazione dell'area di Visco sovrapposta al modello digitale del terreno in falsi colori e alla Carta Tecnica Regionale (scala 1:5000) con i rinvenimenti compiuti; B. rinvenimento del pozzetto con materiali fittili nel 1986; C. intervento di scavo nei pressi della chiesa di S. Maria Maggiore nel 1989-1990.

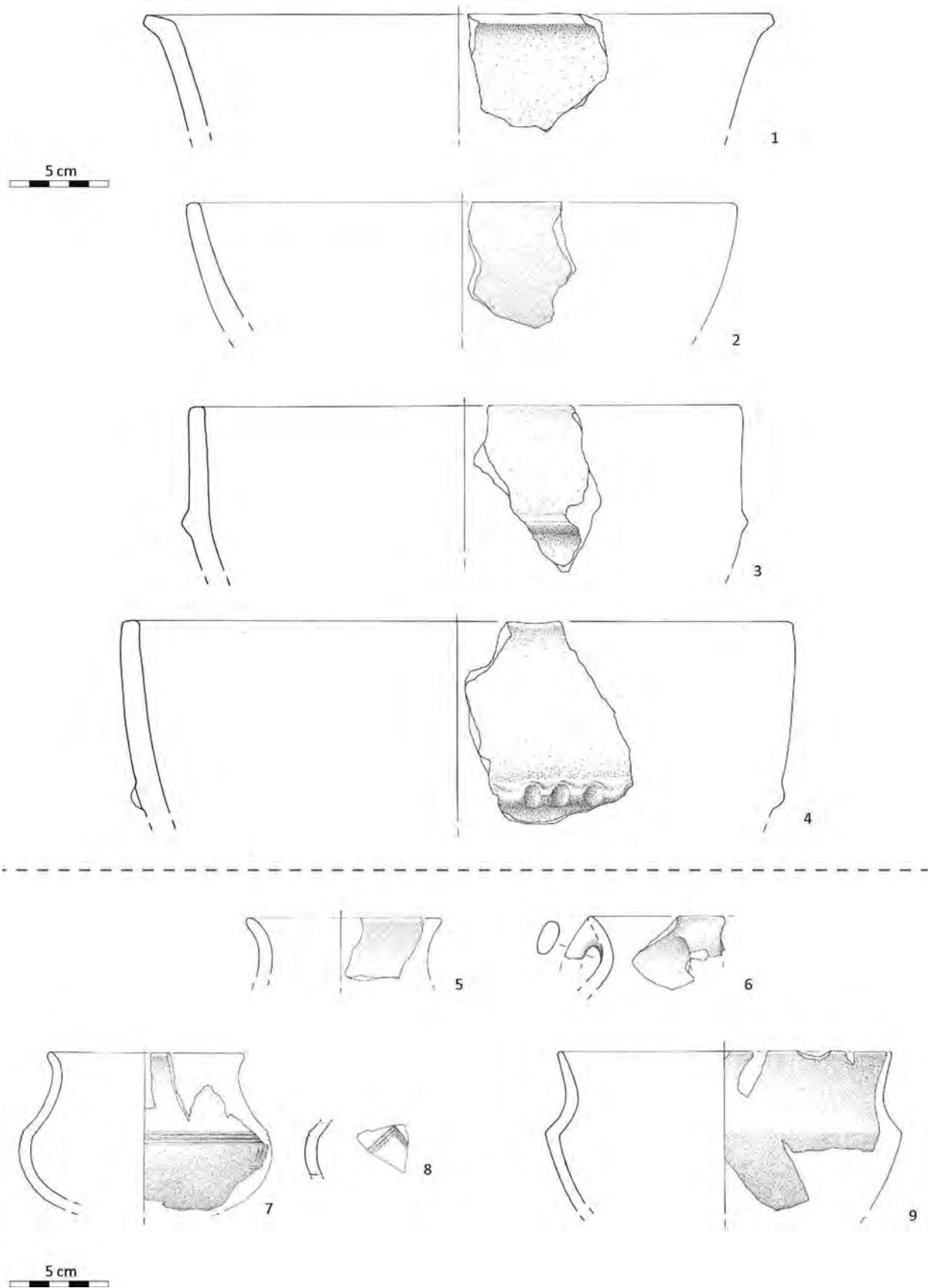


Fig. 3 - Visco. Scodelloni (1-4); tazze-ollette (5-8); tazze (9).

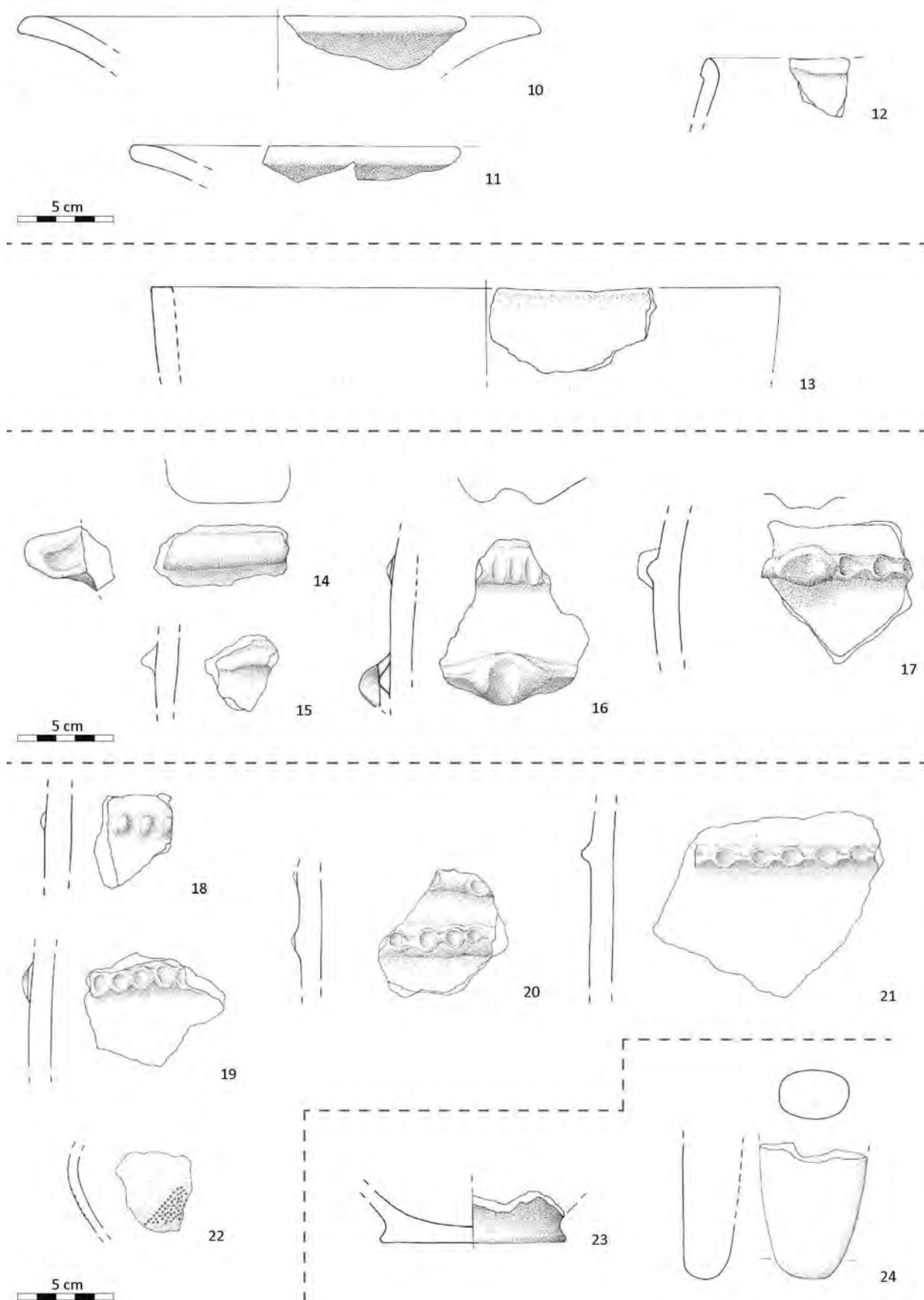


Fig. 4 - Visco. Olle (10-12); dolii (13); prese (14-17); decorazioni (18-22); fondi e piedi (23-24).

Tra le tazze-ollette globulari il frammento di orlo svasato forse appartenente a un'olletta (fig. 3.5) e quello con attacco di ansa presumibilmente a "x" (fig. 3.6) paiono accostabili a esemplari provenienti dai livelli più profondi dei castellieri carsico-istriani, come, ad esempio, Elleri US 23 per il primo (Maselli Scotti 1997, tav. 17.3) e Moncodogno per il secondo (Hänsel, Mihovilić, Teržan 1997, tav. 39.12). Per l'olletta globulare decorata sulla spalla da solcature orizzontali e a zig-zag (fig. 3.7-8) si possono istituire confronti puntuali con esemplari dai siti del territorio triestino, come ancora dal sito di Elleri (Lonza 1981, tav. 8.12 e 15). Per quanto riguarda la tazza carenata con alta parete concava e carena marcata (fig. 3.9), i confronti migliori in ambito regionale provengono ancora dall'area carsica triestina, ad esempio da Slivia str. 4³.

Tra le forme chiuse, due frammenti sono probabilmente da riferire a olle e presentano un orlo svasato appiattito e tagliato obliquamente verso l'esterno (fig. 4.10-11), appartenenti a un tipo diffuso in siti friulani quali Gradisca di Spilimbergo e Pozzuolo Cjastiei e documentato anche in area istriana, riferibile al passaggio BF-Fe I⁴. Un orlo distinto a margine tagliato e risega (fig. 4.12) trova confronti soprattutto in area carsico-istriana in contesti di Eneolitico-BA⁵, ma è presente sporadicamente anche in contesti più tardi come Elleri (Moretti 1983, tav. 36.19). Un frammento di orlo indistinto e appiattito superiormente pare riferibile a un dolio subcilindrico di grandi dimensioni (fig. 4.13).

Il repertorio degli elementi da presa è costituito da alcuni esemplari di prese. La pseudoansa a sagoma rettangolare (fig. 4.14) trova confronti in contesti della pianura friulana databili tra BR pieno fino agli inizi del BF così come le prese a lingua (fig. 4.15) con impressione centrale profonda anche associate a cordoni (fig. 4.16). Per la presa a lingua a profilo semicircolare e impressione centrale poco profonda, anch'essa associata a un cordone digitato (fig. 4.17), si ritrovano con-

fronti notevoli in contesti riferibili al primo BM sia in area carsico-istriana come a Gradac-Turan str. IIIa (Hänsel, Mihovilić, Teržan 1997, tav. 2.5) che in Friuli, ad esempio dal contesto CS4 rinvenuto all'interno del tumulo di Mereto di Tomba (Borgna 2011, fig. 2.23). Questo elemento appare particolarmente significativo in quanto è da considerare una diretta evoluzione delle prese a larga impressione centrale riferibili al BA2 e diffuse in tutto l'Alto Adriatico tra il Veneto costiero e l'Istria croata, presente peraltro anche nel gruppo di materiali rinvenuti nel pozzetto di Visco⁶.

Tra le decorazioni, oltre alla parete a file di bugnette (fig. 4.18) e ai numerosi cordoni digitati (fig. 4.19-21) tipici del BR, vi è su un frammento di parete forse riferibile a una scodella, una serie di cerchielli excisi a formare un triangolo (fig. 4.22), paragonabile ad un motivo decorativo comune in ambito balcanico nella cultura della Cetina, caratteristica della Dalmazia (Govedarica 1989, tav. 19.3; Marović, Čović 1983, tav. 15.6). Altri elementi rinvenuti sono infine costituiti da un fondo piano (fig. 4.23) e da un piede di piatto tripode (fig. 4.24), quest'ultimo diffuso in tutta la regione altoadriatica tra BM e BR.

OSSERVAZIONI CONCLUSIVE

I materiali ceramici rinvenuti a Visco in diversi punti del centro abitato testimoniano una lunga frequentazione dell'area, compresa tra il Bronzo Antico e il Bronzo Finale. Il primo momento di occupazione del sito, testimoniato da alcuni frammenti i cui confronti si ritrovano nell'ambito della cultura della Cetina e della prima fase di occupazione dei castellieri carsico-istriani, potrebbe essere ricondotto entro un lasso di tempo compreso tra il BA2 e l'inizio del BM. In base ai dati di recente acquisizione, a questo periodo risale l'inizio della frequentazione di alcuni castellieri presenti nell'alta pianura friulana, come Sedegliano e Udine (cfr. Borgna *et alii*, *Il Caput Adriae tra Bronzo Antico...* e Corazza *et alii* in questo Volume). La maggior parte dei frammenti

³ Stacul 1972, fig. 4.4. Cfr. Tasca 2010-2011, p. 167, tipo TA CA C8.

⁴ Crismani *et alii* 2007, pp. 257-258, gruppo "b".

⁵ Cfr. ad esempio, nella Grotta delle Gallerie (Gilli, Montagnari Kokelj 1994, fig. 17.93-97), i frammenti decorati a impressioni sopra la risega.

⁶ Si vedano a proposito le osservazioni compiute da Paola Visentini e colleghi in riferimento all'esemplare rinvenuto nel terrapieno di Meduno Sach di Sotto (Visentini *et alii* 2014, pp. 117-118 e in particolare nota 12). Per gli esemplari editi dal pozzetto di Visco: Urban 1993, 2, tav. 6.5-10).

del complesso del 2003 sono invece riferibili al Bronzo Recente, con alcuni elementi più recenti, inquadrabili nell'ambito del Bronzo Finale.

L'ampiezza di un simile arco cronologico, oltre alla consistenza numerica di alcuni complessi, primo fra tutti quello del 2003, suggeriscono che il sito costituisse un abitato stabile forse dotato di fortificazioni in terra simili a quelle note nello stesso periodo nell'alta pianura friulana. Questa ipotesi pare trovare riscontro anche nella localizzazione del sito, collocato sul margine superiore delle risorgive in una posizione riparata da possibili esondazioni, strategica per i collegamenti est-ovest e a distanza regolare dai castellieri di Castions di Strada e Gradiscje di Codroipo ma anche in allineamento nord-sud con i siti di Novacco e Cervignano/Via Lazzaro a ca 4 km di distanza l'uno dall'altro. Se il sito fosse o no cinto da un terrapieno difensivo, come i vicini abitati di Gradiscje di Codroipo, Castions di Strada e Novacco, potrà essere chiarito solo da indagini future.

RIFERIMENTI BIBLIOGRAFICI

- BIANCHIN CITTON E. 1996, *Caorle*, in *La protostoria tra Sile e Tagliamento. Antiche genti tra Veneto e Friuli*, Catalogo della mostra, Padova, pp. 174-182.
- BORGNA E. 2011, *Individual Burials and Communal Rites: The Manifold Uses of the Monumental Architecture in the North-Adriatic Early Bronze Age*, in BORGNA E., MÜLLER-CELKA S. (eds), *Ancestral Landscapes: Burial Mounds in the Copper and Bronze Ages (Central and Eastern Europe-Balkans-Adriatic-Aegean, 4th-2nd Millennium BC)*, Proceedings of the International Conference, Udine May 15th-18th 2008, Lyon, pp. 279-289.
- BOSIO L. 1987, *Sentieri e piste protostoriche nell'area dell'attuale Friuli*, ArchVen 10, pp. 7-20.
- CIVIDINI T., MAGGI P. 1999, *Presenze romane nel Territorio del Medio Friuli. 6. Mortegliano-Talmassons*, Udine.
- CRISMANI A., FLOREANO E., MERLATTI R., MIZZAN S. 2007, *La ceramica protostorica delle fasi antiche: commento tipologico*, in CÀSSOLA GUIDA P., BALISTA C. (a cura di), *Gradisca di Spilimbergo (Pordenone). Indagini di scavo in un castelliere protostorico 1987-1992*, Studi e Ricerche di Protostoria mediterranea 7, Roma, pp. 257-277.
- FRAU G. 1978, *Dizionario toponomastico del Friuli Venezia Giulia*, Udine.
- GILLI E., MONTAGNARI KOKELJ E. 1994, *La Grotta delle Gallerie nel Carso Triestino*, AttiSocFriuli 8 (1993), pp. 121-194.
- GOVEDARICA B. 1989, *Rano bronzano doba na području istočnog Jadrana*, Sarajevo.
- HÄNSEL B., MIHOVIĆ K., TERŽAN B. 1997, *Monkodonja, utvrđeno protourbano naselje starijeg i srednjeg bronzanog doba kod Rovinja u Istri*, Histria archaeologica 28 (1999), pp. 37-107.
- LONZA B. 1981, *La ceramica del Castelliere degli Elleri*, Trieste.
- MAROVIĆ I., ČOVIĆ B. 1983, *Cetinska kultura*, in BENAC A., ČOVIĆ B. (eds), *Praistorija jugoslavenskih zemalja IV. Bronzano doba*, Sarajevo, pp. 191-232.
- MASELLI SCOTTI F. 1997 (a cura di), *Il Civico Museo Archeologico di Muggia*, Trieste.
- MORETTI M. 1983, *Castelliere di Monte Castellier degli Elleri*, in *Preistoria del Caput Adriae*, Catalogo della mostra, Trieste, 1983, pp. 123-127.
- STACUL G. 1972, *Il Castelliere C. Marchesetti presso Slivia, nel Carso triestino*, RSP 27, 1, pp. 145-162.
- TASCA G. 2010-2011, *Tipologia e cronologia della produzione ceramica del Bronzo Medio e Recente della Bassa Pianura friulana*, Tesi di Dottorato, XXIII ciclo, Università degli Studi di Padova.
- TASSIN F. 1998, *Sul Confine dell'Impero*, Tavagnacco.
- URBAN T. 1993, *Studien zur Mittleren Bronzezeit in Norditalien*, Universitätsforschungen zur prähistorischen Archäologie 14, 1-2, Bonn.
- VISENTINI P., AVIGLIANO R., CASTIGLIONI E., FONTANA A., LEMORINI C., MAZZOLI C., PETRUCCI G., TASCA G. 2014, *Il sito fortificato di Meduno Sach di Sotto (Pordenone) nel quadro dell'eneolitico dell'Italia nord-orientale*, Gortania 36 (2015), pp. 69-124.
- VITRI S. 1991, *Visco, Piazza S. Maria Maggiore*, in *La tutela dei beni culturali e ambientali nel Friuli-Venezia Giulia (1986-1987)*, Relazioni della Soprintendenza per i beni ambientali, architettonici, archeologici, artistici e storici del Friuli-Venezia Giulia, 8, pp. 159-160.
- VITRI S. 1996, *Palse di Porcia. Inquadramento archeologico*, in *La protostoria tra Sile e Tagliamento: antiche genti tra Veneto e Friuli*, Catalogo della mostra, Padova, pp. 345-353.

Finito di stampare in Italia nel mese di dicembre 2018
da Pacini Editore Industrie Grafiche - Ospedaletto (Pisa)
per conto di EDIFIR-Edizioni Firenze

